



SOLUTION APPLICATIVE WEB

CO3.0 est un outil de management RSE orienté autour de la concertation entre les parties prenantes des organisations.



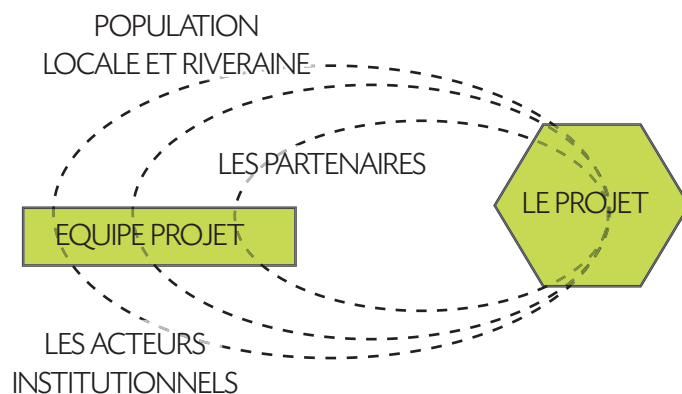
OPEN MAP PROJECTS (OMP)

Le Module Open Map Projects (OMP) de la solution CO3.0 est dédié à la gestion des parties prenantes et au suivi des engagements des projets à forts enjeux territoriaux.

A chaque étape de votre projet, vous appréhendez mieux les enjeux et votre stratégie doit s'adapter à l'aide d'une vision claire des impacts sur le local.

Les engagements environnementaux, économiques et sociétaux que vous prenez avec vos parties prenantes, évoluent, s'affinent et se précisent.

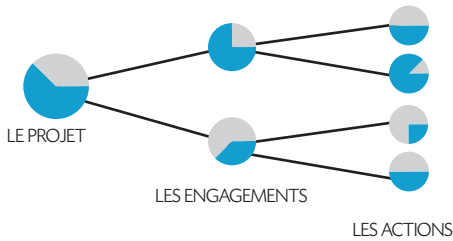
Vos équipes projet sont le maillon principal et essentiel de tous les échanges et les actions liés à ces engagements sur le terrain.



Grâce à la solution OMP, vous maîtrisez l'avancement et la réalisation de vos engagements, en temps réel, au plus près de vos parties prenantes

LA SOLUTION

UNE ARCHITECTURE SIMPLE



3 niveaux de gestion :
Projets / Engagements / Actions

DES FICHES DETAILLEES



FICHE PROJET (map, catégories, acteurs et parties prenantes, calendrier, commentaires, upload fichiers)



FICHE ENGAGEMENT (map, catégories, acteurs et parties prenantes, calendrier, actions, upload fichiers)

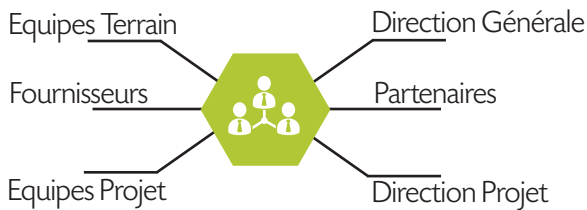


FICHE ACTION (map, catégories, acteurs et parties prenantes, calendrier, suivi, upload fichiers)



FICHE ACTEURS (cartographie, catégories, contact, calendrier, suivi)

UNE SOLUTION COLLABORATIVE



UNE ERGONOMIE WEB ET PERSONNALISEE



Edition de listes d'activités personnalisées (à faire, en cours, dernières actions, à échéance,...)

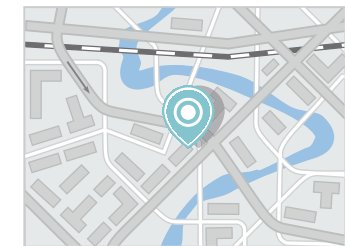


Une gestion accessible depuis des menus simples, via la carte ou via un calendrier

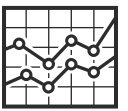


Des onglets «commentaires» pour tracer les échanges à chaque niveau de gestion

UNE SOLUTION MOBILE ET GEOLOCALISEE



UN REPORTING PARAMETRABLE



Avancement des actions et des engagements
Analyse des reports et des retards
Analyse des enjeux des référentiels
Bilan des actions et fichiers associées
Analyse géographique
Cartographie des Acteurs (option)

DES FONCTIONNALITES AVANCEES



Gestion des droits et des profils d'utilisation



Import / Export de données géographiques

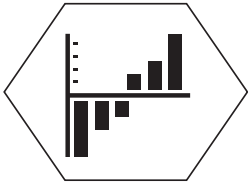


Intégration de vos référentiels métiers



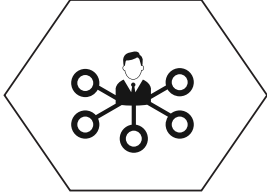
Suivi budgétaire des actions et des engagements

BRIQUES APPLICATIVES ET MODULES



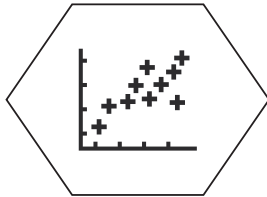
CARTOGRAPHIE DES PARTIES PRENANTES

Grâce à notre outil de «mapping des acteurs», chaque partie prenante est classée suivant sa synergie et son antagonisme au projet. Ainsi, il est possible d'adapter son attitude et ses messages à celle des acteurs, en vue d'une plus grande efficacité de la stratégie.



MATRICE DE COMMUNICATION

Contrôles réglementaires, contrôles publics, communication positive, réactive ou de crise ; organiser vos actions de communication par cibles, enjeux, livrables en partageant les messages et postures



DONNES STATISTIQUES

Vous souhaitez disposer de données statistiques spécifiques à vos référentiels, ce module vous permet d'éditer des reportings personnalisés à vos informations métiers (charte environnementale, référentiel interne, engagements corporate,...)

NOS AVANTAGES

SECURITE DES DONNES



Hébergement sécurisé sur serveur dédié. Backup individualisé et maintenance et récupération des données incluses.



Certificat SSL sécurisé - évaluation des vulnérabilités et analyse des programmes malveillants.



Mots de passe sécurisés, fonctions avancées de profil membres, accès restreint personnalisables, suivi des connexions doublons.

EVOLUTION ET MISE A JOUR



Notre solution est en constante évolution. Pour vous garantir un service optimum, vous disposez de 6 mois de mises à jour gratuite



Une solution simple de mise à jour sécurisée, sans risque pour vos données.

SUPPORT ET ASSISTANCE



Vous disposez d'une plateforme de support 24h/24h et 7j/7j - chaque demande est traitée dans les 24 heures.

Assistance installation
Assistance commerciale
Assistance technique